



PROIECT!

ROMANIA  
JUDEȚUL DOLJ  
CONSILIUL LOCAL PLEȘOI

HOTARAREA NR.

REFERITOARE LA: dezlipirea imobilului proprietatea comunei Plesoi, situat in T 136 P32 inscris in cartea funciara nr. 33086 Plesoi,

AVAND IN VEDERE:

Adresa Agentie Nationale de Cadastru si Publicitate Imobiliara nr. 31017/2018,

Sentinta Civila nr. 8689/5.11.2021 pronuntata de Judecatoria Craiova in dosarul nr. 8611/215/2021, ramasa definitiva prin respingerea apelului conform Deciziei Tribunalului Dolj nr. 473/1.04.2022

Raportul secretarului general al Comunei Plesoi inregistrat sub nr. / .10.2023,

Referatul de aprobare inregistrat sub nr. / .10.2023,

Referatul de Admitere al OCPI Dolj, la cererea nr. 222933/2.10.2023,  
LEGEA Nr. 287/2009\*privind Codul Civil, cu modificarile si completarile ulterioare, art. 879  
ORDIN Nr. 600/2023 pentru aprobarea Regulamentului de receptie si inscriere  
in evidentele de cadastru si carte funciara, cu modificarile si completarile ulterioare, art. 18, lit. e, art. 127, art. 130

Legea 7/1996, rererepublicata privind cadastrul si publicitatea imobiliara, art. 25 alin. 2  
Prevederile art. 129 alin. 1, alin.2, lit. c, alin. 14 din OUG nr. 57/2019 privind Codul Administrativ, cu modificarile si completarile ulterioare,

In temeiul art. 139(3) lit. g din din OUG nr. 57/2019 privind Codul Administrativ, cu modificarile si completarile ulterioare,

HOTARASTE

ART. 1. Se aprobă dezlipirea imobilului, proprietatea Comunei Plesoi, situat în tarlăua 136, Parcela 32, înscris în CF nr. 33086 Plesoi, nr. cad. 33086, în suprafața totală de 32.044 mp conform documentației cadastrale prevăzută în anexele 1, 2 și 3 la prezenta hotărâre, pentru punerea in executare a Sentintei Civile nr. 8689/5.11.2021 pronuntata de Judecatoria Craiova in dosarul nr. 8611/215/2021, ramasa definitiva prin respingerea apelului conform Deciziei Tribunalului Dolj nr. 473/1.04.2022, după cum urmează:

- Lotul 1, in suprafata de 27844 mp.
- Lotul 2, in suprafata de 4200 mp.

Art. 2 Se mandateaza primarul comunei Plesoi, sa reprezinte Comuna Plesoi si sa semneze in numele Comunei Plesoi, in fata Notarului Public, actele de dezlipire ce vor fi incheiate in acest sens.

Art. 3 Prin intermediul secretarului general al Comunei Plesoi prezenta hotărâre se publică pe pagina de internet [www.primariaplesoi.ro](http://www.primariaplesoi.ro), se înaintează și se comunică Institutiei Prefectului Județului Dolj si se va face publica prin afisare.

DATA AZI :

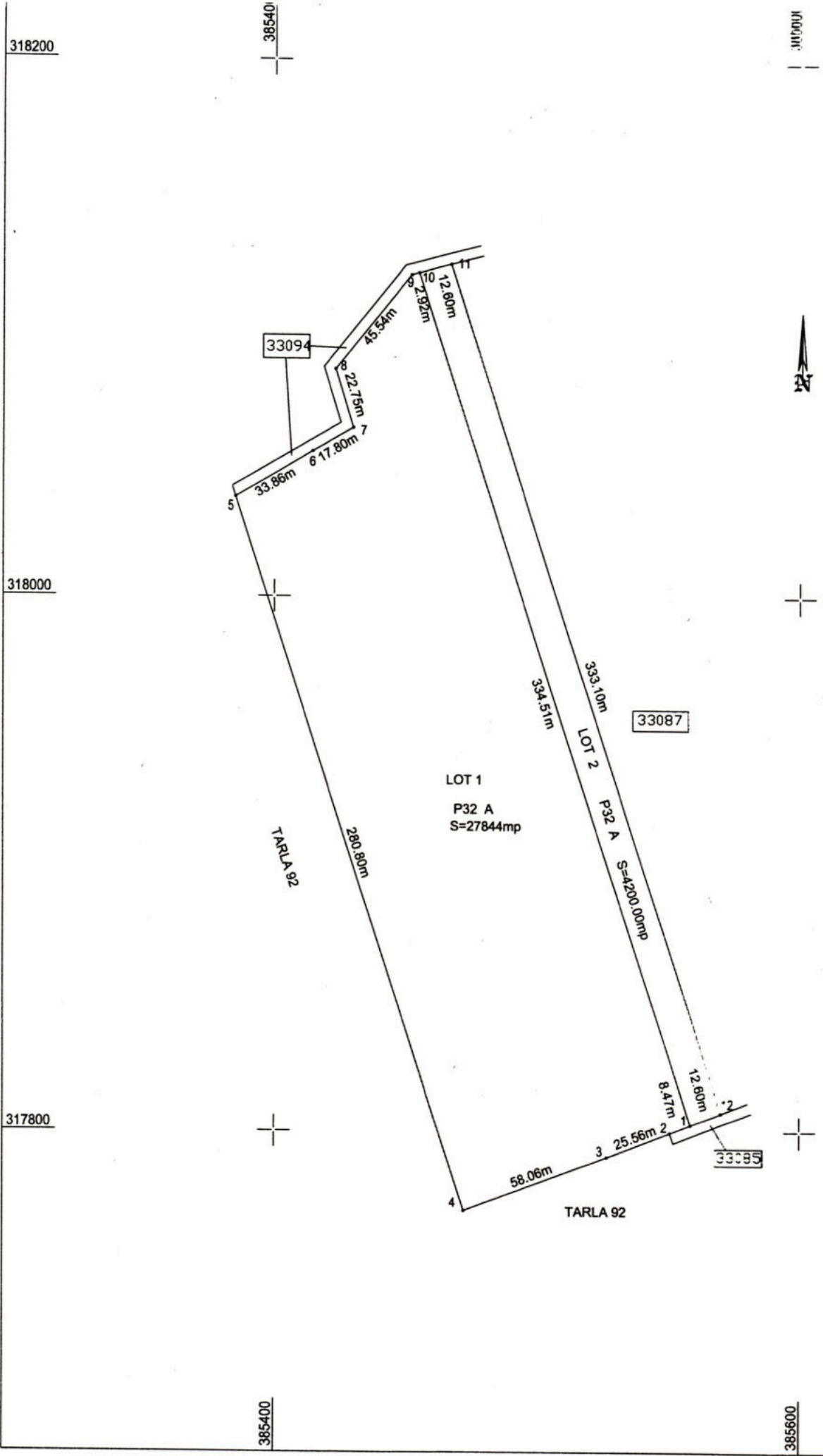
*Avizat,*

*PRIMAR,,*

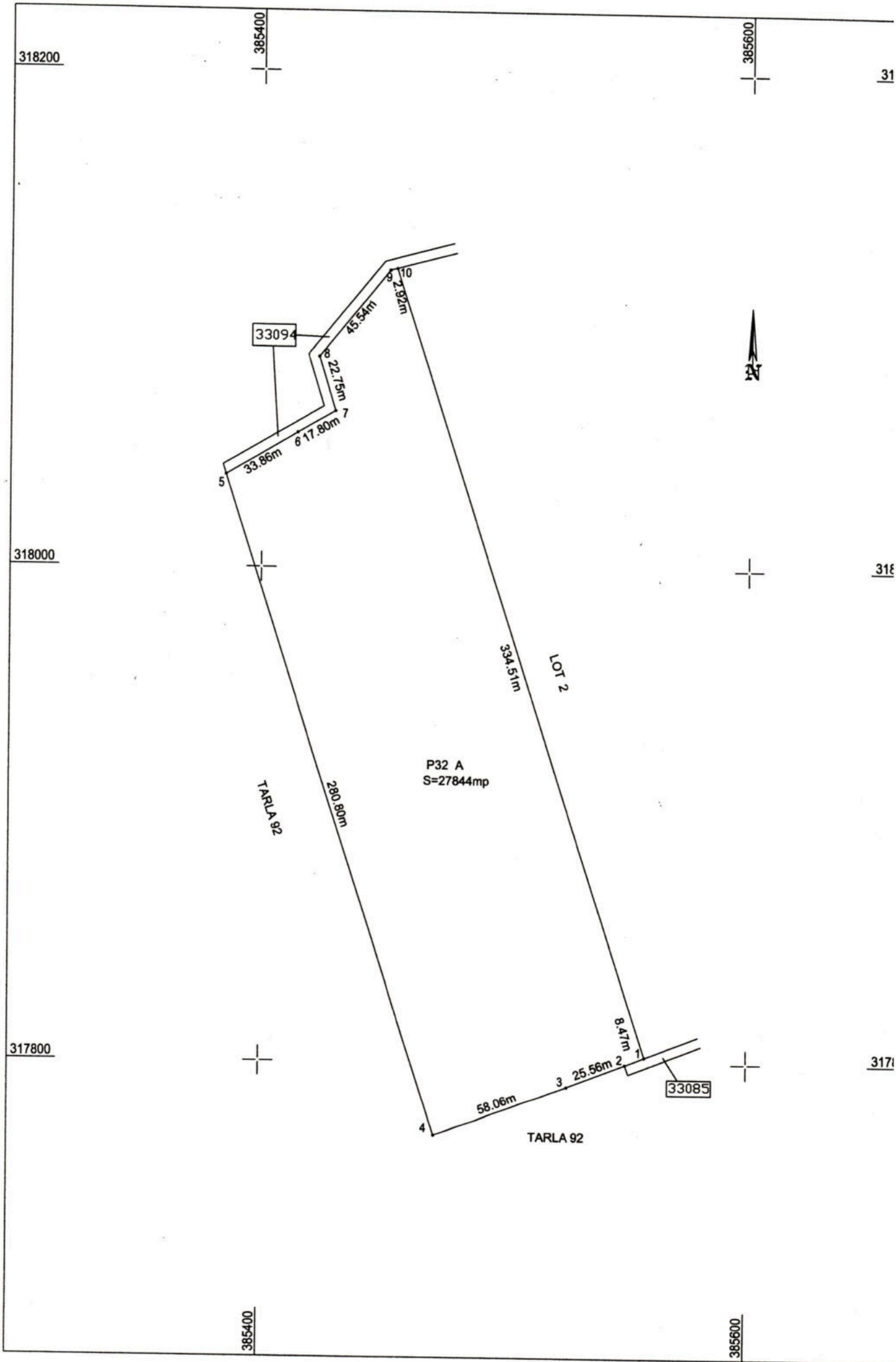
Ionescu Ion

SECRETAR GENERAL al U.A.T.C. PLESOI,

Ciucea Ion



ILIE  
 Digitally signed  
 by ILIE ILLINA  
 RTIFIK  
 IA: RC  
 SITUA  
 inainte  
 St  
 stral  
 36  
 Ex  
 corec



318200

385400

385600

318

33094

12.60m



318000

31

LOT 1

334.51m

333.10m

33087

Pc32 A S=42200.00m

317800

3

12.60m

33085

385400

385600



COMUNA PLESOI  
JUDETUL DOLJ

NR. 3849/13.10.2023

**REFERAT DE APROBARE,**

AVAND IN VEDERE:

Sentinta Civila nr. 8689/5.11.2021 pronuntata de Judecatoria Craiova in dosarul nr. 8611/215/2021, ramasa definitiva prin respingerea apelului conform Deciziei Tribunalului Dolj nr. 473/1.04.2022

**LEGEA Nr. 287/2009\*)  
privind Codul civil**

**Modificarea imobilului inscris in cartea funciara**

**Art. 879.** - (1) Imobilul inscris in cartea funciara se poate modifica prin alipiri, daca mai multe imobile alaturate se unesc intr-un singur imobil sau daca se adauga o parte dintr-un imobil la un alt imobil ori, dupa caz, se mareste intinderea acestuia.

(2) De asemenea, imobilul inscris in cartea funciara se modifica si prin dezlipiri, daca se desparte o parte din imobil sau se micsoreaza intinderea acestuia.

(3) Alipirea sau dezlipirea unui imobil grevat cu sarcini nu se poate face decat cu consimtamantul titularilor acelor sarcini. Refuzul titularilor sarcinilor nu trebuie sa fie abuziv, el putand fi cenzurat de catre instanta judecatoreasca.

(5) Operatiunile de modificare a imobilului inscris in cartea funciara, prin alipiri sau dezlipiri, au caracter material si nu implica niciun transfer de proprietate.

**OUG nr. 57/2019 privind Codul Administrativ cu modificarile si completarile ulterioare**

Articolul 129

**Atributiile consiliului local**

(1) Consiliul local are initiativa si hotaraste, in conditiile legii, in toate problemele de interes local, cu exceptia celor care sunt date prin lege in competenta altor autoritati ale administratiei publice locale sau centrale.

(2) Consiliul local exercita urmatoarele categorii de atributii:

c) atributii privind administrarea domeniului public si privat al comunei, orasului sau municipiului;

(14) Consiliul local indeplineste orice alte atributii, in toate domeniile de interes local, cu exceptia celor date in mod expres in competenta altor autoritati publice, precum si orice alte atributii

**Legea 7/1996, rererepublicata privind cadastrul si publicitatea imobiliara**

**Art. 25. - (1)** Proprietarii unor imobile invecinate, in vederea unei mai bune exploatare a acestora, pot sa le alipeasca intr-un imobil, in baza unei documentatii cadastrale si a actului autentic, intocmite in conditiile legii.

**(2)** Actele de alipire si dezlipire a imobilelor inscrise in cartea funciara se incheie in forma autentica.

Procesul verbal de punere in posesie nr.

Se aproba dezlipirea CF nr. 33086 in vederea punerii in executare a Sentinta Civila nr. 8689/5.11.2021 pronuntata de Judecatoria Craiova in dosarul nr. 8611/215/2021, ramasa definitiva prin respingerea apelului conform Deciziei Tribunalului Dolj nr. 473/1.04.2022

Primar,

COMUNA PLESOI

JUDETUL DOLJ

NR. 3847/13 10 2023

**RAPORT,**

AVAND IN VEDERE:

Adresa Agentie Nationale de Cadastru si Publicitate Imobiliara nr. 31017/2018,

Sentinta Civila nr. 8689/5.11.2021 pronuntata de Judecatoria Craiova in dosarul nr. 8611/215/2021, ramasa definitiva prin respingerea apelului conform Deciziei Tribunalului Dolj nr. 473/1.04.2022

Adresa Agentie Nationale de Cadastru si Publicitate Imobiliara nr. 31017/2018,

Referatul de Admitere al OCPI Dolj, la cererea nr. 222933/2.10.2023,

**ORDIN Nr. 600/2023 pentru aprobarea Regulamentului de receptie si inscriere in evidentele de cadastru si carte funciara, cu modificarile si completarile ulterioare**

**Art. 18.** - Documentatiile cadastrale intocmite la cerere, in vederea inscrierii in evidentele de cadastru si carte funciara, pot fi:

e) documentatie pentru dezlipire/alipire teren;

**Art. 127.** - (1) Imobilul poate fi modificat prin alipiri sau dezlipiri. Aceste operatiuni de modificare a imobilului au caracter material si nu implica niciun transfer de proprietate. Modificarile care intervin prin operatiunile de alipire/dezlipire se fac pe baza unor documentatii cadastrale receptionate de biroul teritorial si a consimtamantului proprietarului sau al posesorului notat in cartea funciara, exprimat prin inscris in forma autentica sau, dupa caz, prin hotarare judecatoreasca definitiva.

**Art. 130.** - (1) Din punct de vedere tehnic:

a) dezlipirea este operatiunea de impartire a unui imobil inscris in cartea funciara in doua sau mai multe imobile cu suprafete egale/inegale ce se vor inscrie in carti funciare distincte;

b) alipirea este operatiunea prin care doua sau mai multe imobile alaturate inscrise in carti funciare distincte se unesc intr-un singur imobil, rezultand o singura carte funciara.

(2) Documentatia cadastrala de dezlipire/alipire contine:

a) dovada achitarii tarifului;

b) cererea de receptie;

c) declaratia pe proprie raspundere cu privire la identificarea imobilului masurat;

d) copiile actelor de identitate, in cazul proprietarilor persoane fizice/adeverinta emisa de catre serviciul public comunitar de evidenta populatiei din care sa rezulte datele de identificare sau certificatul constatator, in cazul persoanelor juridice;

e) certificatul de urbanism, in cazurile prevazute de lege;

f) memoriul tehnic;

g) copia planului care a stat la baza alocarii numarului cadastral a imobilului pentru care se solicita dezlipirea, in situatia in care imobilul este inscris in sistemul informatic de cadastru si carte funciara fara geometrie / copiile planurilor care au stat la baza alocarii numerelor cadastrale ale imobilelor pentru care se solicita alipirea, in situatia in



care imobilele sunt inscrise in sistemul informatic de cadastru si carte funciara fara geometrie;

- h) planul de amplasament si delimitare cu propunerea dezlipire sau alipire;
- i) planurile de amplasament si delimitare pentru fiecare imobil care rezulta din dezlipire/planul de amplasament si delimitare a imobilului rezultat din alipire;
- j) hotararea judecatoreasca, dupa caz.

(6) Operatiunea de dezlipire/alipire a unui imobil este considerata finalizata in momentul inscrierii actului autentic de dezlipire/alipire in cartea funciara.

(7) Referatul prin care se admite/respinge propunerea de alipire/dezlipire rezultat din aplicatia informatica, emis de inspector, se comunica de catre acesta la compartimentul registratura al biroului teritorial, in vederea inregistrarii in RGI. In baza acestui referat se noteaza in cartea funciara propunerea de admitere/respingere a operatiunii de alipire/dezlipire.

**LEGEA Nr. 287/2009\*)  
privind Codul civil**

**Modificarea imobilului inscris in cartea funciara**

**Art. 879.** - (1) Imobilul inscris in cartea funciara se poate modifica prin alipiri, daca mai multe imobile alaturate se unesc intr-un singur imobil sau daca se adauga o parte dintr-un imobil la un alt imobil ori, dupa caz, se mareste intinderea acestuia.

(2) De asemenea, imobilul inscris in cartea funciara se modifica si prin dezlipiri, daca se desparte o parte din imobil sau se micsoreaza intinderea acestuia.

(3) Alipirea sau dezlipirea unui imobil grevat cu sarcini nu se poate face decat cu consimtamantul titularilor acelor sarcini. Refuzul titularilor sarcinilor nu trebuie sa fie abuziv, el putand fi cenzurat de catre instanta judecatoreasca.

(4) Daca insa creditorii ipotecari consimt la alipirea sau, dupa caz, atat la dezlipirea, cat si la alipirea imobilului grevat la un alt imobil, in lipsa de conventie contrara, ipotecile vor lua rang dupa cele ce greveaza imobilul la care s-a facut alipirea.

(5) Operatiunile de modificare a imobilului inscris in cartea funciara, prin alipiri sau dezlipiri, au caracter material si nu implica niciun transfer de proprietate.

Articolul 129  
**Atributiile consiliului local**

(1) Consiliul local are initiativa si hotaraste, in conditiile legii, in toate problemele de interes local, cu exceptia celor care sunt date prin lege in competenta altor autoritati ale administratiei publice locale sau centrale.

(2) Consiliul local exercita urmatoarele categorii de atributii:

c) atributii privind administrarea domeniului public si privat al comunei, orasului sau municipiului;

(14) Consiliul local indeplineste orice alte atributii, in toate domeniile de interes local, cu exceptia celor date in mod expres in competenta altor autoritati publice, precum si orice alte atributii stabilite prin lege.

Articolul 139

#### **Adoptarea hotararilor consiliului local**

(1) In exercitarea atributiilor ce ii revin, consiliul local adopta hotarari, cu majoritate absoluta sau simpla, dupa caz.

(2) Prin exceptie de la prevederile alin. (1), hotararile privind dobandirea sau instrainarea dreptului de proprietate in cazul bunurilor imobile se adopta de consiliul local cu majoritatea calificata definita la art. 5 lit. dd), de doua treimi din numarul consilierilor locali in functie.

(3) Se adopta cu majoritatea absoluta prevazuta la art. 5 lit. cc) a consilierilor locali in functie urmatoarele hotarari ale consiliului local:

g) hotararile privind administrarea patrimoniului;

#### **Legea 7/1996, rererepublicata privind cadastrul si publicitatea imobiliara**

**Art. 25. - (1)** Proprietarii unor imobile invecinate, in vederea unei mai bune exploatare a acestora, pot sa le alipeasca intr-un imobil, in baza unei documentatii cadastrale si a actului autentic, intocmite in conditiile legii.

(2) Actele de alipire si dezlipire a imobilelor inscrise in cartea funciara se incheie in forma autentica.

**Procesul verbal de punere in posesie nr.**

Se impune aprobarea dezlipirii CF nr. 33086 in vederea punerii in executare a Sentinta Civila nr. 8689/5.11.2021 pronuntata de Judecatoria Craiova in dosarul nr. 8611/215/2021, ramasa definitiva prin respingerea apelului conform Deciziei Tribunalului Dolj nr. 473/1.04.2022



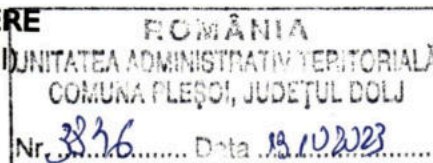
**Oficiul de Cadastru și Publicitate Imobiliară DOLJ**  
**Biroul de Cadastru și Publicitate Imobiliară Craiova**  
 Adresa: Localitate: Craiova, Str. Nicolaescu Plopsor nr.4, cod postal 200733, Tel.  
 0251414286 Fax.0251418018

Nr.cerere	222933
Ziua	02
Luna	10
Anul	2023

**REFERAT DE ADMITERE**

(Dezmembrare imobil)

Domnului/Doamnei COMUNA PLESOI  
 Domiciliul Loc. Plesoi, Jud. Dolj



Referitor la cererea înregistrată sub numărul **222933** din data **02-10-2023**, vă informăm:

Imobilul situat în Jud. Dolj, T136, P32, UAT Plesoi având numărul cadastral 33086 a fost dezmembrat în imobilele:

- 1) **34111** situat în Jud. Dolj, T136, P32, UAT Plesoi având suprafața măsurată 27844 mp;
- 2) **34112** situat în Jud. Dolj, T136, P32, UAT Plesoi având suprafața măsurată 4200 mp;

Certific că informațiile din prezentul extras sunt conforme cu datele din planul cadastral de carte funciară al OCPI DOLJ la data: 05-10-2023.

Situația prezentată poate face obiectul unor modificări ulterioare, în condițiile Legii cadastrului și a publicității imobiliare nr. 7/1996, republicată, cu modificările și completările ulterioare.

Inspector

**ROXANA-MARIA OROVICEANU**

Roxana Maria  
 Oroviceanu

Semnat digital de Roxana  
 Maria Oroviceanu





**Oficiul de Cadastru și Publicitate Imobiliară DOJ**  
**Biroul de Cadastru și Publicitate Imobiliară Craiova**

Localitate: Craiova. Str. Nicolaescu Plopsor nr.4, cod postal 200733, Tel.0251414286 Fax.0251418018

Nr.cerere	222933
Ziua	02
Luna	10
Anul	2023

**Extras de Plan Cadastral de Carte Funciară**  
**pentru**  
**Imobil număr cadastral 33086 / UAT Plesoi**

TEREN Extravilan

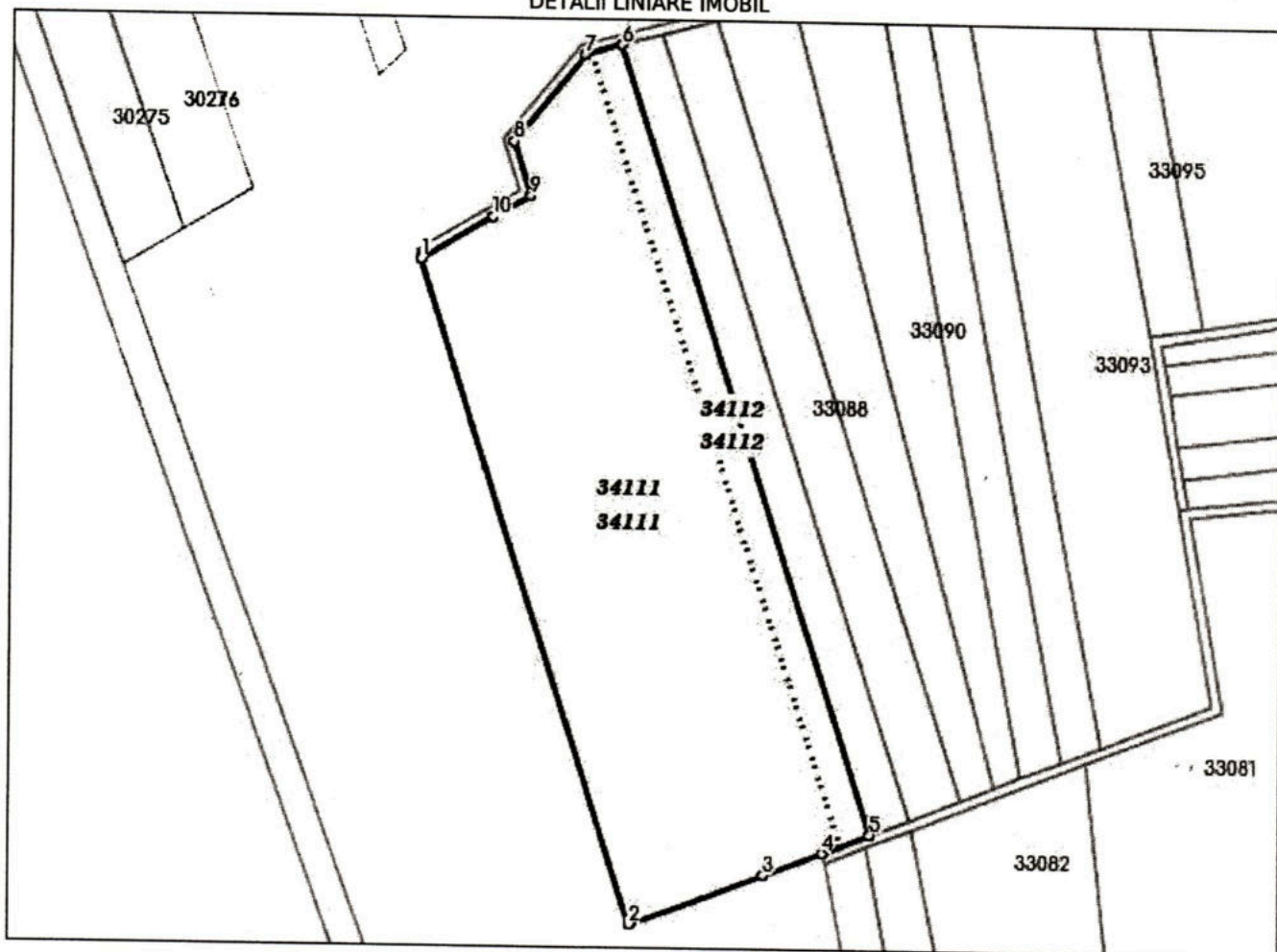
Adresa: Jud. Dolj, T136, P32

Comuna/Oraș/Municipiu: Plesoi

Nr. cadastral	Suprafața măsurată	Observații / Referințe
33086	32044	

\* Suprafața este determinată în planul de proiecție Stereo 70.

DETALII LINIARE IMOBIL







Oficiul de Cadastru și Publicitate Imobiliară: DOLJ  
Biroul de Cadastru și Publicitate Imobiliară: Craiova  
CUI/CIF: 9822170  
Cont: RO49TREZ291501503X020515  
Banca: Trezoreria Operativa a Municipiului Craiova



20237962562DJ

## NOTĂ DE ÎNREGISTRARE

Cod de înregistrare: 20237962562DJ  
Numărul din Registrul General de Intrare: 222933  
Data înregistrării: 02.10.2023  
Termen de eliberare: 05.10.2023  
Obiectul cererii: Dezmembreare/Comasare  
Nr. anexe: 0  
Deponent: Ilie Elena  
Solicitant: COMUNA PLESOI  
CNP/CUI Solicitant: 16397889

Identificatori imobile:

CF: -  
CAD: -  
TOPO: -  
IE: 33086

UAT: Plesoi  
Judet: DOLJ  
Localitatea:

Servicii solicitate:

Crt.	Denumirea produselor sau a serviciilor	Valoarea
1	Receptie dezmembreare / comasare	0 lei
	TOTAL:	0 lei
	Taxă Urgență:	0 lei
	VALOARE TOTALĂ:	0 lei

Acte:

Crt.	Tip document	Număr	Data	Emitent	Descriere
1	inscris sub semnatura privata	DOCUMENTATIE	29.09.2023	PJA TOPO ELCAD CONSULT SRL	
2	inscris sub semnatura privata	PLANURI	29.09.2023	PJA TOPO ELCAD CONSULT SRL	
3	act administrativ	EXTRAS CF 33086	29.09.2023	OCPI DOLJ	

## MEMORIU TEHNIC

1. Adresa imobilului /zona în care se desfășoară lucrarea: Extravilan, Com.Plesoi, T 136,P 32, jud.Dolj, CF 33086.

2. Tipul lucrării: Dezlipire in 2 loturi:

- Lotul 1 S=27844mp

- Lotul 2 S=4200mp

3. Suprafata planului supus receptiei: Suprafata masurata este de 32044mp.

4. Scurta prezentare a scopului intocmirii lucrarii si/sau a situatietei tehnice si juridice/istoricului

Scopul intocmirii lucrarii: Dezlipirea imobilului in doua loturi si inscrierea dezmembramintelor.

5. Situatia tehnica a imobilului: Teren extravilan neimprejmuit - limita conventionala, situat in Com.Rojiste, sat Rojiste, nr. 338(T 196,P 1), jud.Dolj, avand categoria de folosinta arabil, cu suprafata din masuratori de 32044mp si suprafata din acte de 32044mp.

Situatia juridica a imobilului: Proprietarul imobilului ce face obiectul prezentei documentatii este: UAT Plesoi in baza urmatoarelor acte:

- Extras CF nr. 33086/29.09.2023.

Descrierea generală a operațiunilor efectuate în faza de documentare a lucrării, localizarea și identificarea imobilului, descrierea construcției, etc.

Pentru intocmirea documentatiei cadastrale s-a inceput cu verificarea actelor de proprietate, identificarea imobilului, masuratorile topografice, intocmirea planului de amplasament si delimitare si calculul suprafetelor.

Imobilul are are urmatoarele vecinatati:

Pct. coordonate	Nr. pct.	Dimensiuni [m]	Natura limitei	Vecini
N	5-6-7-8-9-10-11	135.47	Limita conventionala	Nr cad.33094
E	11-12	333.10		Nr.cad.33087
S	12-1-2-3-4	104.69		Nr.cad.33085 si Tarla 92
V	4-5	280.80		Tarla 92

Lotul 1 are urmatoarele vecinatati:

Pct. coordonate	Nr. pct.	Dimensiuni [m]	Natura limitei	Vecini
N	5-6-7-8-9-10	122.87	Limita conventionala	Nr cad.33094
E	10-1	334.51		LOTUL 2 –UAT Plesoi
S	1-2-3-4	92.09		Nr.cad.33085 si Tarla 92
V	4-5	280.80		Tarla 92

Lotul 2 are urmatoarele vecinatati:

Pct. coordonate	Nr. pct.	Dimensiuni [m]	Natura limitei	Vecini
N	10-11	12.60	Limita conventionala	Nr cad.33094
E	11-12	333.10		Nr.cad.33087
S	12-1	12.60		Nr.cad.33085
V	1-10	334.51		LOTUL 1 –UAT Plesoi

## 6. Operațiuni de specialitate realizate

**Prezentarea lucrărilor topografice/cadastrale/fotogrammetrice realizate realizate în cadrul lucrării:**

- Metodele și aparatura folosite la măsurători: *Metoda RTK*, aparatura *GPS E-Survey E300Pro* ( nu au fost folosite puncte geodezice de sprijin vechi sau noi)
- Sistem de coordonate *Stereografic 1970*.
- Calculul suprafețelor a fost efectuat în *Autocad prin programul TopoLT*.

### LOTUL 1

No. Pnt.	Outline points coord.		Lengths sides L(i,i+1)
	X [m]	Y [m]	
0	1	2	3
1	317802.519	385558.227	8.466
2	317799.448	385550.338	25.557
3	317790.175	385526.523	58.055
4	317769.820	385472.153	280.796
5	318036.832	385385.255	33.858
6	318053.883	385414.506	17.801
7	318062.827	385429.897	22.747
8	318084.545	385423.133	45.540
9	318119.865	385451.880	2.921
10	318120.612	385454.704	334.515
S=27844mp P=830.256m			

### LOTUL 2

No. Pnt.	Outline points coord.		Lengths sides L(i,i+1)
	X [m]	Y [m]	
0	1	2	3
11	318123.836	385466.887	333.096
12	317807.092	385569.970	12.602
1	317802.519	385558.227	334.515
10	318120.612	385454.704	12.602
S=4200mp P=692.815m			

**Data întocmirii: OCTOMBRIE 2023**

CERTIFICAT DE AUTORIZARE  
 SERIA : RO-B-F NR 1864/09.06.2016  
 ILIE ELENA  
 CATEGORIA A

**Semnătura și ștampila  
 (persoană autorizată)**


CERTIFICAT DE AUTORIZARE  
 SERIA : RO-B-J NR 2046/14.04.2021  
 SC TOPO ELCAD CONSULT SRL  
 CLASA III

318200

318000

317800





Către: **Primăria Comunei Măneciu**  
comuna Măneciu, Județul Prahova  
e-mail: [maneciu\\_urbanism@yahoo.com](mailto:maneciu_urbanism@yahoo.com)

Spre știință: **Oficiilor de Cadastru și Publicitate Imobiliară**

Referitor la: **Adresa nr. 15357/06.12.2017, înregistrată la ANCP cu nr. 31017/2017**

Urmare a adresei dumneavoastră nr. 15357/2017, înregistrată la Agenția Națională de Cadastru și Publicitate Imobiliară sub nr. 31017/2017, prin care solicitați precizări privind procedura de înscriere în sistemul integrat de cadastru și carte funciară a imobilelor aferente titlurilor de proprietate emise ulterior derulării lucrărilor de înregistrare sistematică, pe amplasamente înscrise provizoriu în cartea funciară în favoarea unității administrativ teritoriale, vă comunicăm:

Potrivit art. 40, alin. (4) din Legea nr. 7/1996, republicată, cu modificările și completările ulterioare, *titlurile de proprietate emise în baza legilor de restituire a proprietăților funciare se vor înscrie din oficiu în cartea funciară pe baza planurilor parcelare validate de comisia județeană de aplicare a legilor de restituire a proprietăților funciare și recepționate de către oficiul teritorial, potrivit regulamentului aprobat prin ordin cu caracter normativ al directorului general al Agenției Naționale*.

în conformitate cu art. 233 din Regulamentul de avizare, recepție și înscriere în evidențele de cadastru și carte funciară, aprobat prin Ordinul directorului general al Agenției Naționale de Cadastru și Publicitate Imobiliară nr. 700/2014, cu modificările și completările ulterioare (Regulament), *titlurile de proprietate ce se emit în conformitate cu prevederile legilor fondului funciar, ulterior recepționării planului parcelar, se înscriu din oficiu în cartea funciară, înaintea transmiterii acestora către proprietari*.

Având în vedere prevederile legale mai sus menționate, ulterior derulării lucrărilor de înregistrare sistematică, pe amplasamente înscrise provizoriu în cartea funciară în favoarea U.A.T., se întocmesc documentații cadastrale de dezlipire; la solicitarea unității administrativ teritoriale, în calitate de titular tabular, în vederea emiterii titlurilor de proprietate.

Documentațiile cadastrale pentru înscrierea în sistemul integrat de cadastru și carte funciară se întocmesc de persoane fizice/juridice autorizate și se recepționează conform prevederilor Regulamentului.

Deoarece imobilul ce urmează a fi dezmembrat a făcut obiectul lucrărilor de înregistrare sistematică, documentația cadastrală de dezlipire conține piese prevăzute la art. 135, alin. (2) din Regulament, cu excepția celor prevăzute la lit. f), g), h), l). Documentația va fi însoțită de Hotărârea Consiliului Local, în care se va indica scopul pentru care a fost emisă, respectiv pentru a fundamenta operațiunea tehnică de dezlipire, precum și copiile proceselor verbale de punere în posesie.

Cererile și declarațiile aferente documentațiilor cadastrale se semnează de către primarul unității administrativ teritoriale, în calitate de reprezentant al titularului tabular.

Documentația cadastrală de dezlipire se depune la O.C.P.I. pe codul 2.1.2, Recepție (nr. cadastral), se recepționează de O.C.P.I. și se atribuie numere cadastrale.

Titlurile de proprietate ce se emit în conformitate cu prevederile legilor fondului funciar se înscriu din oficiu în cartea funciară, cu scutire de la plata taxelor.

Cu deosebită